

ACTA No. 79. 15 de julio de 1926.

Prosigue la sesión del 15 de julio de 1926, Se recibieron y aprobaron: el informe de los Ingenieros Consultores, fechado el 15 de junio de 1926, relativo a la erección del monumento-tipo No. 142-A, cerca de San Miguel, Arizona, y el plano correspondiente. Los Comisionados firmaron dicho plano y acordaron que, tanto éste como el informe formen parte de esta Acta. La Comisión pasó en seguida a ocuparse de otros asuntos.-----

Gustavo P. Serrano  
Comisionado Mexicano.

Gerrit Curry  
Comisionado Americano.

José Hernández Gada  
Secretario Mexicano.

Clark H. Cress  
Secretario Americano.

Minute No. 79. July 15, 1926.

Meeting of July 15, 1926, was continued. The report of the Consulting Engineers, dated June 15, 1926, relative to the erection of Standard Monument No. 142-A, near San Miguel, Arizona, together with the map pertaining thereto, were received and approved. The Commissioners signed the said map. The said report and map, by agreement of the Commissioners, are hereby made a part of this Minute. Whereupon the Commission proceeded to take up other matters.-----

Gerrit Curry  
American Commissioner.

Gustavo P. Serrano  
Mexican Commissioner.

Clark H. Cress  
American Secretary.

José Hernández Gada  
Mexican Secretary.

El Paso, Tex., 15 de Junio de 1926.

A los Honorables Comisionados de la  
Comisión Internacional de Límites  
entre México y los Estados Unidos,  
Presentes.-----

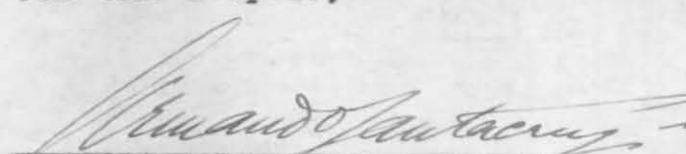
Señores:- Procediendo conforme a la  
autorización que se nos concedió  
en el Acta No. 71 del 14 de Enero  
de 1926, hemos erigido el monumento  
No. 142-A.-----

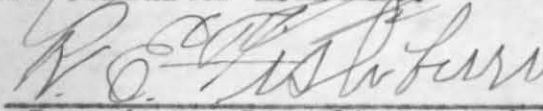
El monumento No. 143, cerca de San  
Miguel, Ariz., había sido destruido  
por el agua que corría por su base.  
Siendo imposible volver a colocar  
el monumento en la misma localiza-  
ción, se erigió sobre la línea  
142-144, en un punto a 157.5 m. de  
la antigua localización hacia el  
monumento 142, y se marcó con el  
número 142-A. La distancia del mo-  
numento 142 al monumento 142-A  
es de 5470.9 m. y la distancia del  
monumento 142-A al monumento 143,  
es de 4688.3 m.- La elevación del  
monumento 142-A es de 835.81 m. so-  
bre el nivel del mar.-----

El mismo monumento de hierro, tipo  
No. 143, se erigió sobre una base  
de concreto, cambiándosele el núme-  
ro por 142-A.-----

La localización de este monumento  
se muestra en el plano adjunto.-----

Con todo respeto, -----

  
Ingeniero Consultor Mexicano.

  
Ingeniero Consultor Americano.

El Paso, Tex., June 15, 1926.

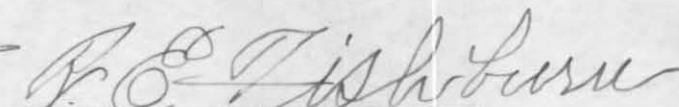
The Honorable Commissioners,  
International Boundary Commission,  
United States and Mexico,-----  
City.-----

Sirs:- Acting under authority --  
granted us in Minute No. 71, -  
January 14, 1926, we have erected  
monument No. 142-A.-----

Monument No. 143, near San Miguel,  
Ariz., had been destroyed by water  
flowing at its base. Being impos-  
sible to replace the monument in  
the same location, it was erected -  
on the line 142-144 at a point --  
157.5 m. from its old location -  
towards monument 142, and marked No  
142-A. The distance from monument  
142 to monument 142-A is 5470.9 m.,  
and the distance from Monument  
142-A to monument 143 is 4688.3 m.  
Elevation of monument 142-A is  
835.8 m. above sea level.-----

The same standard iron monument No.  
143 was erected on a concrete base,  
and the number changed to 142-A.---  
The location of this monument is  
shown on the attached map.-----

Respectfully submitted, -----

  
U.S. Consulting Engineer.

  
Mexican Consulting Engineer.



Monumento No. 143

Monument No. 143.



Monumen to No. 142-A.

Montiment No. 142-A.